

LOS PAÍSES DEL FUTURO: MÉXICO, INDONESIA, TURQUÍA Y COREA DEL SUR, LOS MITCS

María Concepción Martínez Rodríguez¹

RESUMEN

Para el presente estudio hemos tomado como base: la geopolítica, disciplina que se basa en estudios regionales de la geografía política y que estudia la causalidad espacial de los acontecimientos políticos y sus futuros efectos. México cuenta con una posición geográfica privilegiada, sumado a ello tiene estrategias económicas que lo han hecho mira de especialistas internacionales catalogándolo como un país de economía emergente que junto con Indonesia, Turquía y Corea del Sur han llamado los MIST o MIKT, por sus siglas en inglés. En la presente investigación esbozamos la hipótesis de que algunas de las decisiones políticas que México asume son dictadas en parte por su contexto internacional y no necesariamente por las necesidades a resolver internamente, ocasionando con esto desestabilizaciones en diferentes sectores.

Con base en indicadores se ubica la posición de México en un ámbito internacional y se enlistan algunos acontecimientos político-sociales que nos sirvan para la interpretación de estos y así establecer una relación respecto a los resultados de las políticas en México. Entre los primeros resultados tenemos que si bien los MIST están desplazando a los BRIC (Brasil, Rusia, India y China) ; los criterios que se han establecidos son tan volubles que de igual manera otro grupo vendrá a desplazar la posición efímera de los MIST que más que responder a un avance económico responde a una situación de política internacional; el auge de los MITS

¹ Doctora en Política Pública. Centro Interdisciplinario de Investigaciones y Estudios sobre Medio Ambiente y Desarrollo del Instituto Politécnico Nacional. Teléfono 57296000 ext. 52735. mcmartinezr@ipn.mx; mconcepcionmr@yahoo.com.mx.

también responde a la situación demográfica por al que están pasando que los hacen ser países jóvenes donde el costo de la mano de obra puede ser atractivo, aunado a ello la industrialización de estas naciones está comenzando, pese a todo lo que históricamente se mencionaba con respecto a la industrialización a pasos agigantados que tuvo México, y sus recursos naturales que son materia prima.

Es importante tomar en cuenta cual ha sido el desacelerador de los BRIC, que como experiencia los MIST deben considerar, y también analizar cuidadosamente si esto no es una plataforma de marketing en donde se quiera posicionar a México para la inversión extranjera y aprovechamiento de sus recursos y una vez que hayan pasado las negociaciones México deja de ser parte de los MIST y termina con su atractivo, que estos estudios que actualmente están surgiendo que auguran buena economía para México no sea una cortina de humo que sirva para aprobar internamente políticas que beneficien a terceros y no a los mexicanos.

Palabras Clave: Economías emergentes, políticas públicas, recursos naturales.

La realización de la presente investigación responde a las dudas que surgieron cuando en un estudio de políticas públicas ambientales nos encontramos que parte de ellas responden a una presión internacional por no decir que en su mayoría siendo muy pocas las que internamente responden a las necesidades de México; sumado a ello la aparición en el contexto internacional de un nuevo grupo los MIKT de los cuales México forma parte nos hace pensar que este contexto internacional está siendo cómplice de un contexto nacional para el uso de los recursos naturales. Para aclarar estas preguntas fue que se decidió realizar dentro del proyecto de Recorrido histórico de las políticas ambientales en México un apartado del contexto internacional, y es ahí donde surge esta investigación, actualmente qué está ocurriendo con México en materia internacional, convenios, situación política, situación económica que nos

está influenciando o enmarcando para que México opte por una u otra política que de alguna manera a base de externalidades, como en todos los casos, nos impacte en la política ambiental y de desarrollo.

Es de todos conocidos que la política ambiental siempre ha estado subordinada a la política económica, y que la política nacional tiene fuerte influencia por la política internacional dentro de ese contexto de gobernanza mundial y multinivel, así que tenemos una situación de globalización de un gobierno universal en donde surgen regiones, con indicadores estratégicos que se están moviendo día con día, respondiendo a estos movimientos universales, lo cierto que este reacomodo geopolítico al igual que el acomodo de las capas terrestres se da por abajo; bajo condiciones poco visibles y que solamente de vez en cuando aparecen los resultados, ¿acaso el gobierno que responde a la globalización está buscando un nuevo líder que no sea la potencia actual?, o bien en la búsqueda de los recursos naturales surgen estrategias tan elaboradas o bien tan antiguas en donde adulando a los países hacemos que ellos nos entreguen sus recursos sin utilizar violencia alguna.

¿Cómo comenzar a enmarcar esta investigación de tal forma que responda a todas nuestras cuestionantes?

Comenzaremos por ubicar a nuestro país geográficamente para posteriormente pasar a la numerología.

Figura No. 1: Ubicación geográfica de México, Turquía, Indonesia y Corea del Sur.

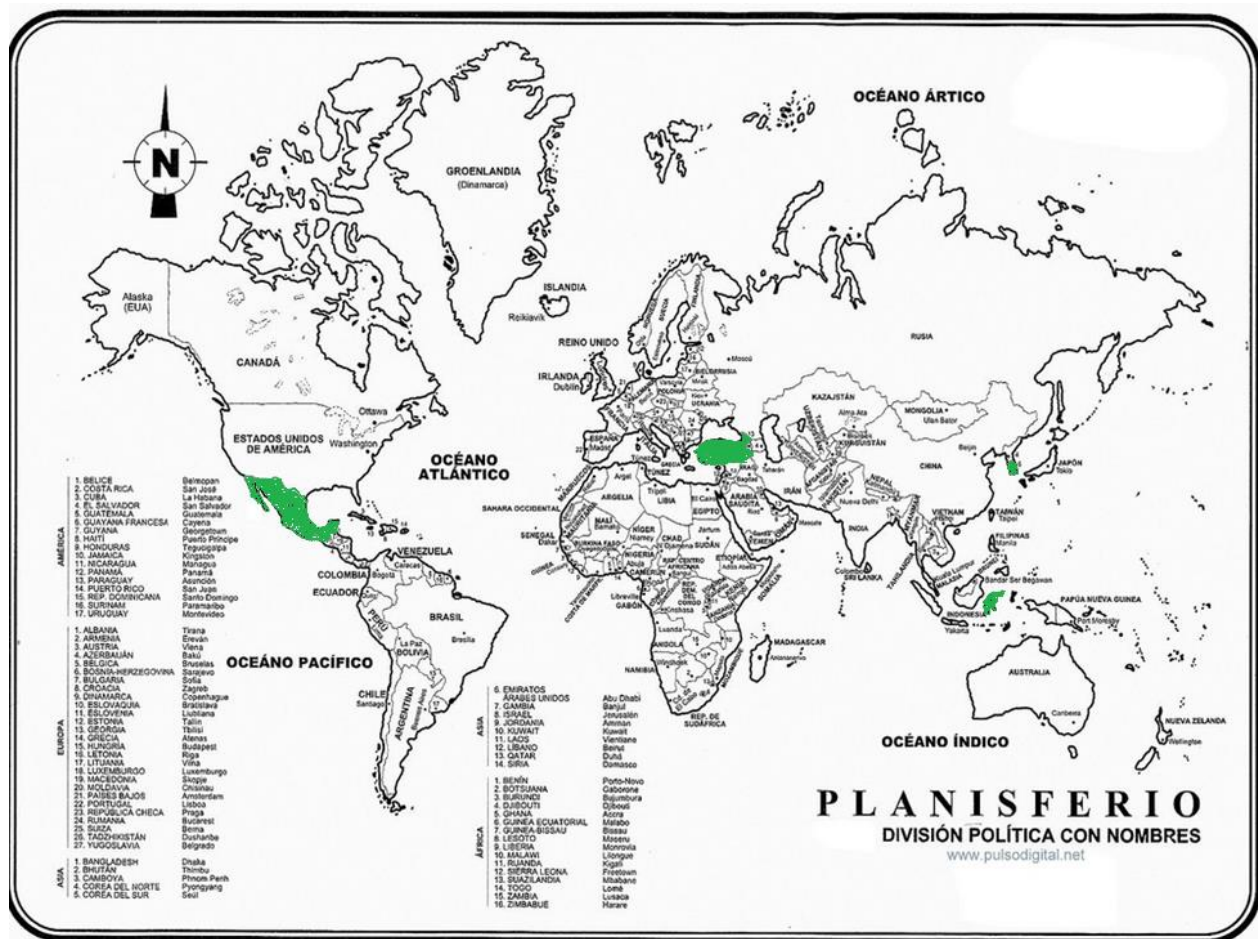


Tabla No. 1 Población

País	Población	Promedio de edad.
México	112 336 538	25 años
Turquía	79,749,461	28 años
Indonesia	237 512 355	28 años
Corea del Sur	49,540,000	38.1 años

Como podemos ver en la Tabla No. 1. Y en las gráficas, México con edad promedio de 25 años es el país más joven. Y el tercero en población pero veamos su superficie.

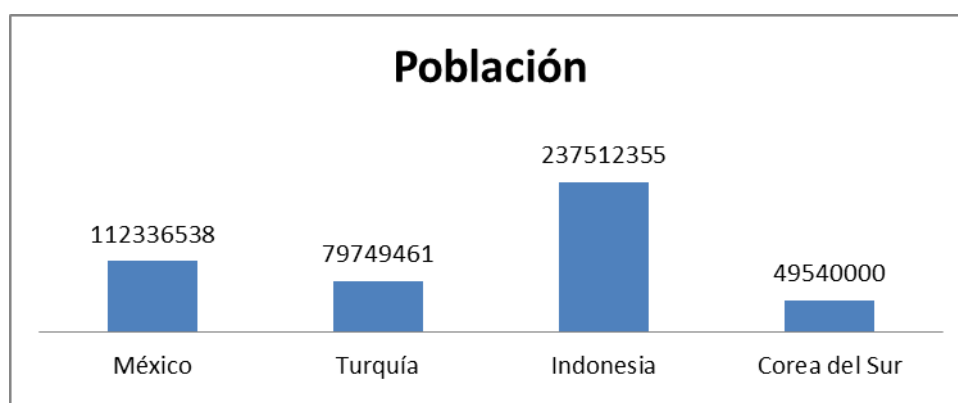
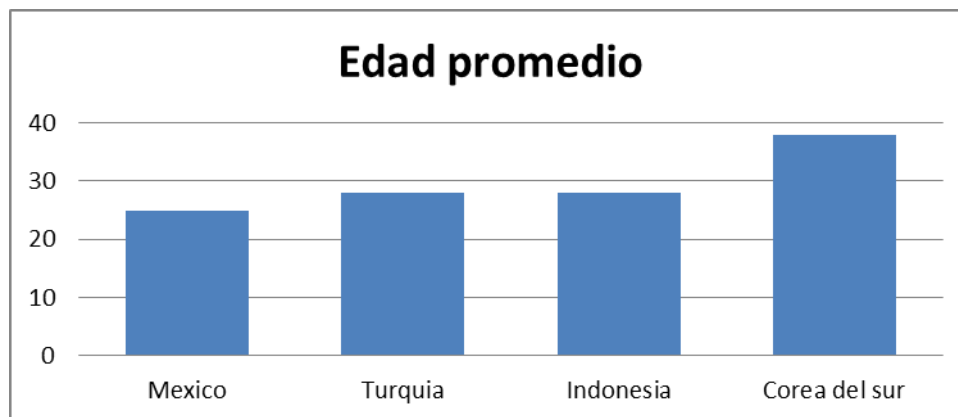


Tabla No. 2 Superficie

País	Superficie km ²	Densidad km ² /hab.
México	1 972 550	0.017559291
Turquía	783 562	0.009825295
Indonesia	1 919 440	0.008081432
Corea del Sur	99 720	0.002012919

Tabla No. 3 PIB

País	PIB per cápita
México	10.047,13 USD
Turquía	10.524,00 USD
Indonesia	3.494,60 USD
Corea del Sur	22.424,06 USD

México es el país más joven el segundo en cuanto al PIB per cápita con menos densidad de población; geográficamente México sería el representante del continente americano, ya que los otros países son representantes de Asia.

Países	Generalidades
México	Es un país situado en la parte meridional de América del Norte. Limita al norte con los Estados Unidos de América, al sureste con Belice y Guatemala, al oriente con el golfo de México y el mar Caribe y al poniente con el océano Pacífico. Es el décimo cuarto país más extenso del mundo. Políticamente, México es una república democrática, representativa y federal. México es considerado dentro de América del Norte, junto con Canadá y los Estados Unidos, limita con la zona económica exclusiva de cinco países, estos son los Estados Unidos, Guatemala, Belice, Honduras y Cuba. México es el décimo mayor exportador del mundo y recientemente se le ha nombrado "economía emergente", como se les denomina a las economías cuyo crecimiento ha sido sostenido en los últimos años. La actividad económica del país depende en gran medida de su comercio con los Estados Unidos de América, los cuales consumen más del 85 por ciento de las exportaciones mexicanas y dan trabajo a casi el 10 por ciento de su población. El envío de remesas por parte de los migrantes internacionales constituye la segunda fuente de ingresos más importante del país después del petróleo. el país se ha inclinado por un modelo económico neoliberal con un fuerte énfasis en la apertura comercial hacia otros mercados, lo cual ha convertido al país en el líder mundial en acuerdos de libre comercio habiendo firmado convenios de este tipo con 40 países en 12 diferentes tratados. Su asociación comercial principal es el Tratado de Libre Comercio de América del Norte (NAFTA, por sus siglas en inglés, o TLCAN), que firmó con los Estados Unidos y con Canadá. México también cuenta con un tratado de libre comercio con la Unión Europea, con el bloque denominado EFTA (Luxemburgo, Suiza, Liechtenstein y Noruega); más recientemente se selló también un compromiso similar con Japón. Los medios de comunicación en México también quedaron en manos de la iniciativa privada, a partir de la década de 1990. México encabeza la lista de mayor concentración de medios de comunicación a nivel mundial y ocupa el tercer lugar entre los países de la OCDE que más caros ofrecen sus servicios.
Turquía	Es un país transcontinental ubicado en Asia y Europa que se extiende por toda la península de Anatolia y Tracia en la región de la península de los Balcanes. Limita al noreste con Georgia, al este con Armenia, Azerbaiyán e Irán, al norte con el mar Negro, al noroeste con Bulgaria y Grecia, al oeste con el mar Egeo, al sur con Siria y el mar Mediterráneo y al sureste con Irak. Turquía es una república democrática, secular, unitaria y constitucional. Turquía se ha relacionado cada vez más con Occidente a través de la afiliación a organizaciones como el Consejo de Europa (1949), la OTAN (1952), la OCDE (1961), la OSCE (1973) y el G-20 (1999). Turquía comenzó las negociaciones para la adhesión plena a la Unión Europea en 2005, después de haber sido miembro asociado desde 1963, y habiendo llegado a un acuerdo de unión aduanera en 1995. Turquía ha seguido fomentando estrechas relaciones políticas y económicas con el mundo islámico, especialmente con los estados de Oriente Medio, Asia Central y Asia Oriental. Por su ubicación estratégica es clasificada como potencia de ámbito regional por políticos y economistas de todo el mundo. A finales del decenio de 1980, Turquía comenzó a cooperar cada vez más con las principales economías de Asia oriental, en particular con Japón y Corea del Sur, en un gran número de sectores industriales, que van desde la co-producción de automotores y otros equipos de transporte, bienes electrónicos, electrodomésticos, materiales de construcción y equipamiento militar. Turquía está rodeada de mares por

	<p>tres lados: el mar Egeo, al oeste, el mar Negro al norte y el mar Mediterráneo al sur. Turquía también abraza el mar de Mármara en el noroeste. La sección europea de Turquía, en el noroeste, es la Rumelia, que forma las fronteras de Turquía con Grecia y Bulgaria. La parte asiática del país, Anatolia (también conocida como Asia Menor), consiste en una alta meseta central con estrechas llanuras costeras. Limita, en el Cáucaso, con Georgia, Armenia, Azerbaiyán; por oriente con Irán, y al sur con Irak y Siria. Turquía oriental tiene un paisaje más montañoso, y contiene las fuentes de ríos como el Éufrates, el Tigris o el Aras; aloja el lago Van y el monte Ararat. Turquía ha ido abriendo progresivamente sus mercados a través de reformas económicas mediante la reducción de los controles gubernamentales sobre el comercio exterior y la inversión, la privatización de industrias de propiedad pública, y la liberalización de muchos sectores de bienes privados. La capital de Turquía es Angora (en turco Ankara), aunque la capital histórica es Estambul (antigua Constantinopla), que es al mismo tiempo el centro financiero, económico y cultural del país.</p>
Indonesia	<p>Es un país insular ubicado entre el Sureste Asiático y Oceanía. Indonesia es una república, con un poder legislativo y un presidente elegido por sufragio y el gobierno tiene su sede central en la ciudad de Yakarta, la capital. El país comparte fronteras terrestres con Papúa Nueva Guinea, Timor Oriental y Malasia. Otros países cercanos a Indonesia incluyen a Singapur, Tailandia, Brunéi, Filipinas, Palaos, Australia y el territorio indio de las islas de Andamán y Nicobar. El archipiélago indonesio ha sido una región importante para el comercio mundial desde el siglo VII. La historia indonesia se ha visto influida por las potencias extranjeras que buscaron explotar sus recursos naturales. Después de que los comerciantes musulmanes llevaran el Islam, y durante la era de los descubrimientos, las potencias europeas comenzaron a disputarse el monopolio del comercio de especias en las Molucas. Indonesia tiene vastas zonas inhabitadas que lo hacen uno de los países del mundo con mayor biodiversidad, por lo que pertenece a la lista de los países megadiversos. Aunque el país dispone de recursos naturales abundantes, la pobreza es una característica de la Indonesia contemporánea. Indonesia está conformada por 17.508 islas, de las cuales unas 6.000 se encuentran habitadas. La gran población de Indonesia y la rápida industrialización presentan graves problemas ambientales, que a menudo cuentan con una prioridad más baja debido a altos niveles de pobreza.¹⁰⁵ Entre los principales problemas ambientales se encuentran la deforestación a gran escala (en su mayor parte ilegal), la producción de smog, la sobreexplotación de los recursos marinos y los problemas ambientales asociados con la rápida urbanización y el desarrollo económico, en particular la contaminación del aire, la congestión vehicular, el manejo de desperdicios, la disponibilidad de agua potable y el manejo de las aguas residuales. Indonesia es la economía más grande del sudeste asiático y también un miembro del G-20. El sector de servicios es el sector económico más grande, y en 2005 representaba el 45.3% del PIB. Este es seguido por la industria (40,7%) y la agricultura (14,0%). Sin embargo, la agricultura emplea a más personas que otros sectores, ocupando el 44,3% de los 95 millones de trabajadores del país. Esto es seguido por el sector de los servicios (36,9%) y la industria (18,8%). Las industrias principales incluyen la industria petrolera y del gas natural, la industria textil y la minería; mientras que entre los principales productos agrícolas se encuentran el aceite de palma, el arroz, té, café, especias y goma. Los principales mercados de exportación de Indonesia eran Japón (22,3%), Estados Unidos (13,9%), China (9,1%) y Singapur (8,9%); mientras que la mayoría de las importaciones provenían de Japón (18,0%), China (16,1%) y Singapur (12,8%). En 2005, Indonesia alcanzó un superávit comercial con US\$83.640 millones de ingresos de exportación y US\$62.020 millones de gastos de importaciones. El país posee una amplia variedad de recursos naturales, incluidos el petróleo crudo, gas natural, estaño, cobre y oro. Las principales importaciones de Indonesia incluyen la maquinaria y equipos, productos químicos, combustibles y otros productos alimenticios.</p>
Corea del Sur	<p>Corea del Sur ocupa la parte sur de la península de Corea, que se extiende unos 1.100 kilómetros desde el continente asiático. Esta península montañosa está</p>

	<p>flanqueada por el mar Amarillo al oeste y el mar del Japón hacia el este. En el extremo sur se encuentra el estrecho de Corea y el mar de China Oriental. El territorio nacional se puede dividir en cuatro regiones generales: la región oriental de montes altos y llanuras costeras estrechas; la región occidental de amplias llanuras costeras, cuencas fluviales y colinas; la región suroeste con montañas y valles y la región sureste donde predomina la amplia cuenca del río Nakdong. El relieve es principalmente montañoso, por lo que la mayoría del suelo no es cultivable. Las tierras bajas, ubicadas principalmente en el oeste y el sureste, constituyen sólo el 30% del área total de tierra. El gobierno se define como una democracia representativa. Durante los primeros veinte años de la oleada del crecimiento urbano que comenzó en la década de 1970, se realizaron pocos esfuerzos para preservar el medio ambiente. La industrialización y el desarrollo urbano desmedidos han dado como resultado la deforestación y la continua destrucción de los ecosistemas. Sin embargo, recientemente se han realizado esfuerzos para equilibrar estos problemas, incluyendo un proyecto de cinco años de "crecimiento verde" con un costo de 84 millones de dólares, con el que el gobierno pretende impulsar las tecnologías y la producción de energía amigables con el medio ambiente; La estrategia económica basada en la ecología es una revisión completa de la economía surcoreana, utilizando casi el dos por ciento del PIB nacional. La iniciativa de ambientalización incluye varias propuestas como una red nacional de ciclismo, el uso de la energía solar y eólica, la disminución de vehículos que usen combustibles fósiles y extender el uso de tecnologías ecológicas. A la rápida transformación en una economía rica e industrializada en este corto tiempo se le llamó "el milagro del río Han". Esta oleada de crecimiento se logró a través de la fabricación orientada a la exportación y a una fuerza de trabajo altamente calificada. Es un importante socio comercial de las economías más grandes del mundo, por ejemplo, es el tercer socio comercial más importante para China y Japón, el séptimo para Estados Unidos y el octavo para la Unión Europea. Como miembro de la OCDE, es clasificado por el Banco Mundial como una economía de altos ingresos, por el FMI y la CIA como una economía avanzada Además cuenta con un IDH muy alto, particularmente en materia de educación, donde es clasificado primero en Asia y séptimo en todo el mundo. Actualmente, está clasificado como el país más innovador, según el Índice Global de Innovación. El país cuenta con una infraestructura de alta tecnología, además de tener el mayor sistema de cableado en el mundo, a la vez que cuenta con el índice de acceso a Internet de banda ancha per cápita más alto. La nación es uno de los líderes de innovación en la tecnología, siendo el tercer país con más patentes registradas, sólo después de Japón y Estados Unidos. El país cuenta con una red de transportes tecnológicamente avanzados que consta de ferrocarriles de alta velocidad, autopistas, rutas de autobuses, transbordadores y rutas aéreas que cruzan todo el territorio.</p>
--	---

En este primer paso hemos tratado de obtener una radiografía en cuanto a su geografía, población, gobierno, economía, energía, comunicaciones, transportación e industria.

Pero algunos de los antecedentes de cómo se forman estos grupos de economías emergentes se vio plasmado en 2001 cuando el economista Jim O'Neil escribió el ensayo "Building Better Global Economic BRICS" ("Construyendo mejores ladrillos económicos") donde planteó el rápido ascenso económico de Brasil, Rusia, India, China y Sudáfrica (BRICS); países que

poseen un gran territorio, una vasta cantidad de recursos naturales y se encuentran en una posición estratégica dentro de sus continentes (los países del Sur). Pero la principal característica es el rápido incremento en sus cifras de Producto Interno Bruto (PIB). Dentro de este grupo Rusia y Brasil figuraban, de acuerdo al economista Goldman Sachs, como los principales proveedores de materias primas dentro del sistema económico capitalista, India y China serían los proveedores de tecnología y servicios.

Sin embargo por crisis económicas a nivel mundial de Estados Unidos y Europa el economista O'Neil ha propuesto una nueva configuración: México, Indonesia, Corea del Sur y Turquía (MIST) como los países que tienen un futuro esperanzador y que están libres de las crisis que afectaron a los BRIC's.

Los MIST al igual que el anterior grupo propuesto son resultado de una reconfiguración del poder mundial y según Dejan Mihailovic obedece a varios fenómenos como son:

- 1) la compresión del espacio y el tiempo de una manera vertiginosa,
- 2) la consolidación de las redes mediática globales, y
- 3) la nueva tecnociencia, el desarrollo en función de consolidación del sistema capitalista.

Con esto explicamos que el mundo está dividiéndose en diferentes regiones, las cuales se deben estudiar desde un punto de vista geográfico, cultural, de conocimiento e información. La forma en la cual se propone este estudio regional es con base a la dinámica económica, a los diferentes procesos democráticos de un nuevo sistema internacional, multilateral.

Los estudios regionales vistos desde este enfoque nos están hablando del nuevo meridionalismo el cual se refiere a la formación de un mercado mundial con flujos comerciales,

financieros y de información, cada vez más independientes de las bases territoriales definidas, tales como Estados-nación.

El nuevo meridionalismo como factor equilibrante del poder global según Dejan nos explica que nace de la globalización y la cambiante función de la soberanía del Estado, el nuevo mapa político mundial fue planteado por los economistas basados en el fin del Estado-nación y la idea del mundo como un solo conglomerado corporativo. Esta interpretación ignora el proceso del nuevo reordenamiento territorial en el cual los grupos tradicionales buscan nuevas formas de identidad en los niveles regional y local, señalado por Beck como el fenómeno de glocalización. La desterritorialización del Estado y el consiguiente cambio del papel de las funciones de las fronteras internacionales tiene tres perspectivas que Dejan nos menciona en un sentido la desterritorialización es vista como sinónimo de globalización económica con un marco de un mercado mundial con flujos comerciales, financieros y de información cada vez más independientes de las bases territoriales definidas.

Las visualizaciones cartográficas materializadas en los mapas de la división tradicional del mundo ha quedado atrás, la idea del poder territorial, los enemigos territoriales, se ha quedado rezagada con la imagen de un Estado que implica la soberanía y límites territoriales. Las nuevas regiones son propuestas desterritorializadas, son regiones sin frontera y de apertura; manejadas por un poder extraterritorial de las fuerzas del mercado.

La propuesta para el análisis surge de la posición geopolítica y geoestratégica de los países, por eso México surge como una potencia “emergente” por su posición frente a América del Norte y líder con respecto al otro lado de la América.

Las cuatro son economías que representan los MIST son de alta complejidad que han irrumpido recientemente como alternativa futura a los BRICs, planteándose como un grupo formal, ¿estaremos hablando de una propuesta regional, meridional, o un cambio de estafeta en el poder mundial?

A continuación presentamos un cuadro comparativo entre los BRIC's y MIST.

	BRIC	MIST
PIB per cápita	10,100 dólares	16,525 dólares
Tasa de pobreza	19.0%	15.9%
Desempleo	7.0%	6.4%
Inflación	6.95	5.3%
Promedio de edad	34.4 años	30 años

Fuente: <http://www.razon.com.mx/spip.php?article150295>

Se menciona que entre los factores por los cuales los economistas han creado a este nuevo grupo es por su mayor tasa de natalidad, que al ser traducida en actividad laboral, estará impulsando estas economías los próximos años.

Lo que podemos ir analizando es que si bien esta nueva propuesta de agrupamiento que por los antecedentes expuestos ya no podemos llamar regionalización, sino nuevo meridionalismo, está constituyendo una nueva forma de poder en la cual a un territorio que como también vimos ya no es un territorio, México, trae consigo una propuesta de economía de inversión de apertura en la cual ya no opere dentro de un espacio, sino dentro de un grupo que por su posición geográfica estratégica representa un equilibrio de poder mundial.

Pero dentro de ese equilibrio que estamos analizando en un contexto internacional, qué ocurre al interior del "país" que está propiciando esto, o bien que fue propiciado por esto.

Cómo hemos planteado al inicio de la investigación las decisiones internas que se están tomando en materia de políticas públicas de México responden en su mayoría a los movimientos o influencias internacionales, por lo tanto bajo este contexto de desterritorialidad, tenemos que las políticas en congruencia con los países que están dentro del mismo grupo son de apertura hacia la inversión extranjera, libre mercado, e intercambio de recursos naturales.

Cuando intentamos obtener un hilo conductor entre los cuatro países, encontramos que si bien su posición geográfica es inminentemente una “ventaja” para planes estratégicos de puertas hacia otros territorios o de intercambio comercial, también sus recursos energéticos su infraestructura, el desarrollo de la industria marcan esas características comunes de estos llamados MIST, en donde México como hemos visto, lo mantiene en el grupo su posición geográfica, sus recursos y su tasa de natalidad, y que representa un gran campo para inversionistas ya que no cuenta con infraestructura, comunicaciones (es de los más caros en el mundo) y su industria es de servicios y su sustento económico las remesas y el petróleo.

Entre las políticas que llevaron a México a ese honroso lugar se encuentran la exportación de automóviles, la población joven de México, las inyecciones de inversión privada que se ha llevado a cabo en los últimos cinco años.

Si bien están mencionando a México como economía emergente debemos analizar que forma parte de los países que proveen recursos, más no tecnología, de los países a invadir y no a respetar por sus propuestas. Somos el bloque más débil dentro de esta propuesta económica y por lo tanto más nos valdría no formar parte de estos grupos ya que no somos parte estratégica del grupo de poder, sino somos instrumento de los grupos de poder. No nos quieren por lo que somos sino por lo que tenemos y en dónde estamos.

BIBLIOGRAFÍA

LIBROS

Hardt, M., Negri, T. (2002) *Imperio*. Barcelona: Paidós.

Klare, M. (2003) *Guerras por los recursos. El futuro escenario del conflicto global*. Barcelona: Ediciones Urano.

PÁGINAS ELECTRÓNICAS

http://es.worldstat.info/Asia/List_of_countries_by_Total_median_age [19-agosto-2013]

<http://www.bancomundial.org/> [19-agosto-2013]

<http://www.tccb.gov.tr/pages/> [09-agosto-2013]

http://devdata.worldbank.org/AAG/idn_aag.pdf [10 -julio-2013]

<https://www.cia.gov/library/publications/the-world-factbook/geos/id.html> [08-junio-2013]

<http://countrystudies.us/south-korea/45.htm>[14 -mayo-2013]

http://www.itu.int/ITU-D/ict/cs/korea/material/CS_KOR.pdf[09-agosto-2013]

http://www.mke.go.kr/language/eng/news/news_view.jsp?seq=7&srchType=1&srchWord=&tableNm=E_01_02&pageNo=1[09-agosto-2013]

<http://www.inegi.org.mx/>[20-julio-2013]

<http://www.razonypalabra.org.mx/n62/dmihailovic.html>[17-junio-2013]